

## MINUTA DE SEGUIMIENTO FOTOGRAFICO

<b>Contrato:</b>	Relicitación Concesión Camino Nogales - Puchuncaví
<b>Participantes:</b>	Departamento Medio Ambiente
<b>Ubicación:</b>	Puente Puchuncavi
<b>Fecha:</b>	13.06.2022-17.06.2022

Seguimiento fotográfico de la implementación de diferentes medidas de mitigación entorno al sector de obras del Puente Puchuncavi.



**Figura 01:** Recubrimiento de talud en el entorno al sector de obras al Puente Puchuncaví margen izquierdo dm 25.360 aprox.



**Figura 02:** Limpieza en el entorno al sector de obras Puente Puchuncavi margen derecho dm 25360 aprox.



**Figura 03:** Se continua con la postura de malla raschel como medida de mitigación en el entorno al sector de obras del Puente Puchuncavi

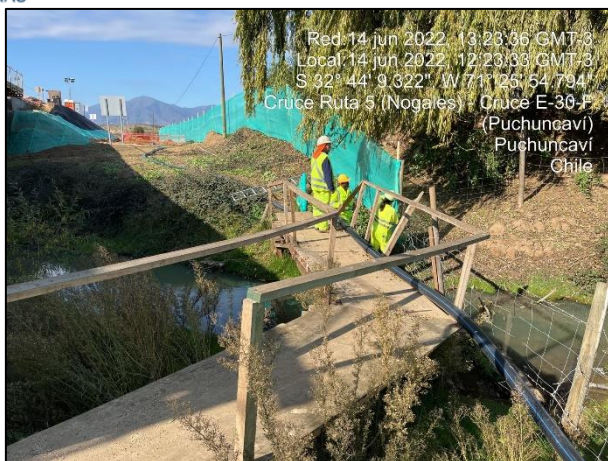


**Figura 04:** Se continua con la postura de malla raschel como medida de mitigación en el entorno al sector de obras del Puente Puchuncavi



**Figura 05:** Se continua con la postura de malla raschel como medida de mitigación en el entorno al sector de obras del Puente Puchuncavi





**Figura 06:** Se continua con la postura de malla raschel como medida de mitigación en el entorno al sector de obras del Puente Puchuncavi



**Figura 07:** Se continua con la postura de malla raschel como medida de mitigación en el entorno al sector de obras del Puente Puchuncavi



**Figura 08:** Recambio de malla raschel como medida de mitigación en margen izquierdo, entorno al sector de obras del Puente Puchuncavi



**Figura 9:** Recambio de malla raschel como medida de mitigación en margen izquierdo, entorno al sector de obras del Puente Puchuncaví



**Figura 10:** Recambio de malla raschel como medida de mitigación en margen izquierdo, entorno al sector de obras del Puente Puchuncaví



**Figura 11:** Recambio de malla raschel como medida de mitigación en margen izquierdo, entorno al sector de obras del Puente Puchuncaví






**Figura 12:** Vista desde el estribo de entrada al entorno de sector de obras del Puente Puchuncaví margen izquierdo



**Figura 13:** Vista desde estribo de salida hacia el entorno del sector de obras del Puente Puchuncaví



**Figura 14:** Vista desde estribo de salida al entorno de sector de obras del Puente Puchuncaví margen izquierdo



**Figura 15:** Vista al entorno de sector de obras del Puente Puchuncaví margen izquierdo



**Figura 16:** Vista bajo Puente Puchuncaví observándose las diferentes medidas de mitigación implementadas



**Figura 17:** Vista al margen izquierdo del entorno a Puente Puchuncaví observándose las diferentes medidas de mitigación implementadas





**Figura 18:** Vista al margen izquierdo del entorno a Puente Puchuncaví observándose las diferentes medidas de mitigación implementadas



**Figura 19:** Vista bajo el Puente Puchuncaví observándose las diferentes medidas de mitigación implementadas



**Figura 20:** Humectación mediante camión aljibe cercano a al sector de obras del Puente Puchuncaví



**Figura 21:** Se continua con la postura de malla raschel como medida de mitigación en el entorno al sector de obras del Puente Puchuncaví




**Figura 22:** Se continua con la postura de malla raschel como medida de mitigación en el entorno al sector de obras del Puente Puchuncaví



**Figura 23:** Se continua con la postura de malla raschel como medida de mitigación en el entorno al sector de obras del Puente Puchuncaví






**Figura 24:** Toma de muestras de agua bajo Puente Puchuncaví



**Figura 25:** Toma de muestras de agua en Puente Puchuncaví en margen izquierdo



**Figura 26:** Toma de muestras de agua en Puente Puchuncaví en margen izquierdo



**Figura 27:** Toma de muestras de agua en Puente Puchuncaví en margen derecho



**Figura 28:** Toma de muestras de agua en Puente Puchuncaví en margen derecho



**Figura 28:** Monitoreo de Ruido en Puente Puchuncaví en margen izquierdo





**Figura 28:** Monitoreo de Ruido en Puente Puchuncaví en margen derecho